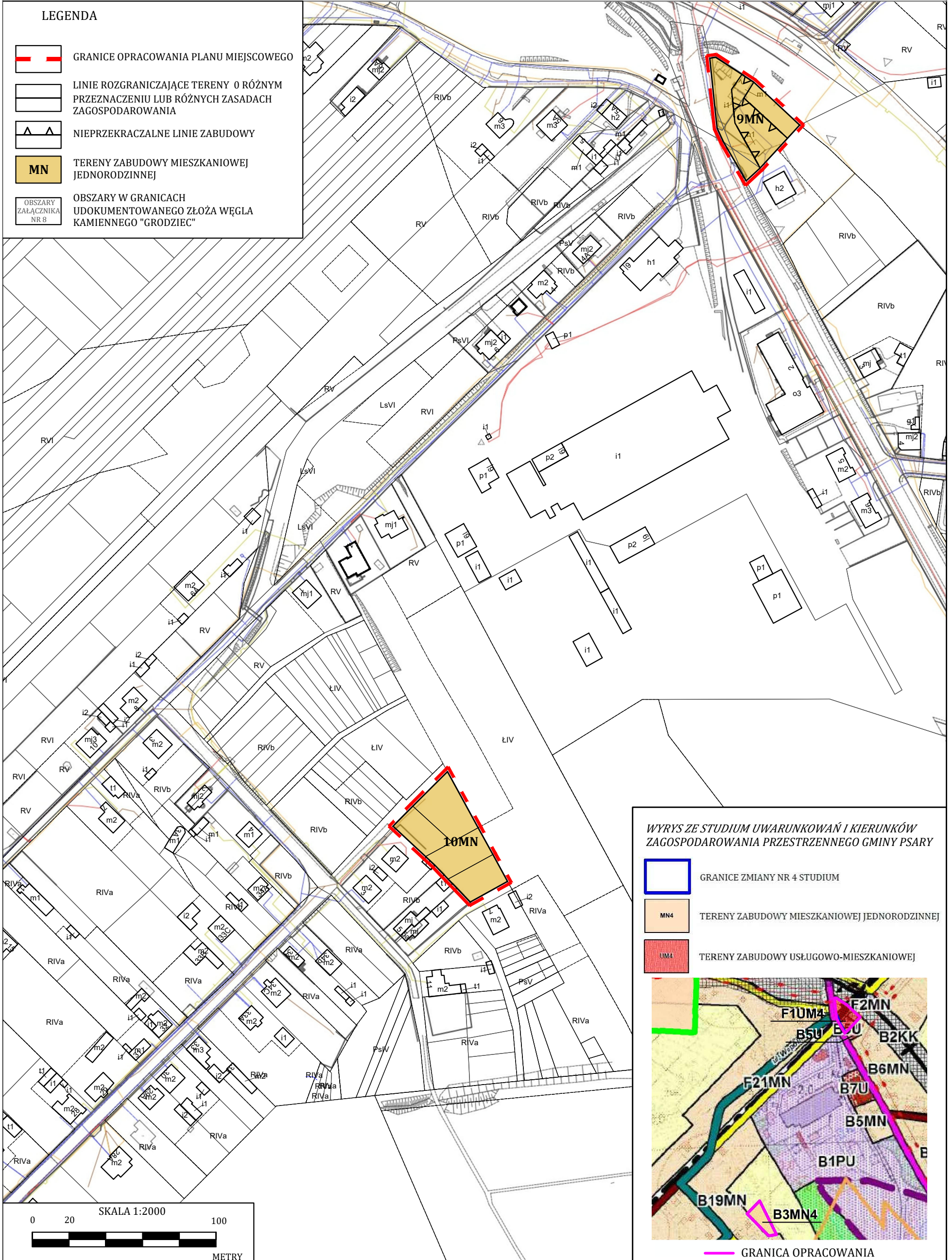







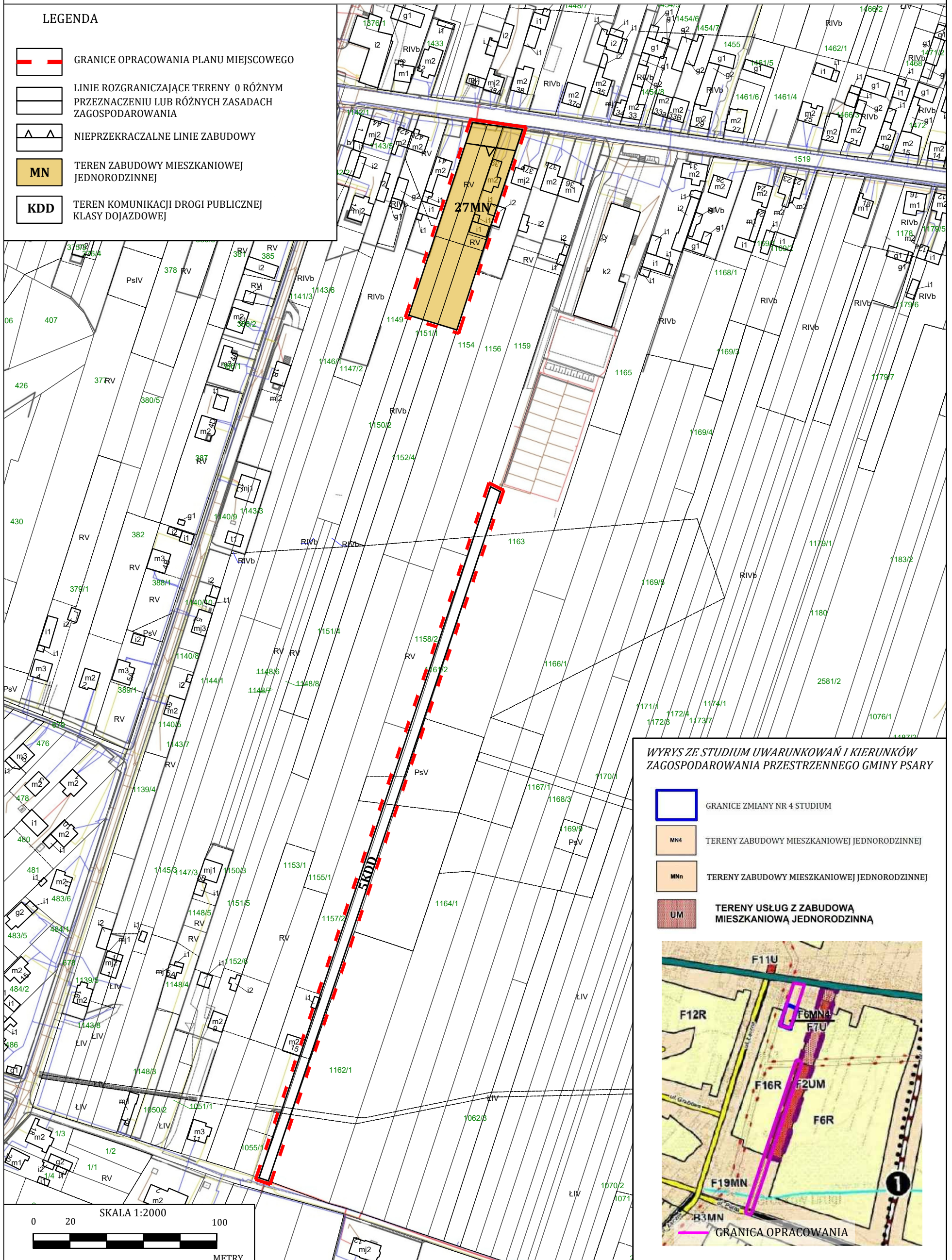
MIEJSCOWY PLAN ZAGOSPODAROWANIA PRZESTRZENNEGO DLA
 CZĘŚCI TERENÓW POŁOŻONYCH W GMINIE PSARY - ETAP I







MIEJSCOWY PLAN ZAGOSPODAROWANIA PRZESTRZENNEGO DLA
 CZĘŚCI TERENÓW POŁOŻONYCH W GMINIE PSARY - ETAP I

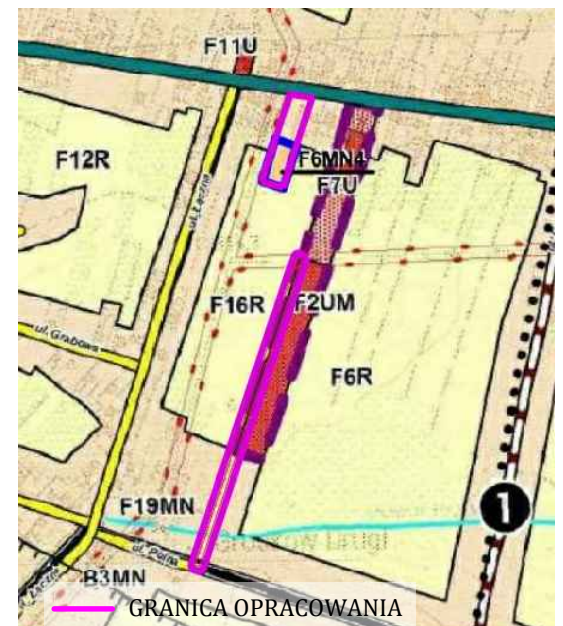
LEGENDA

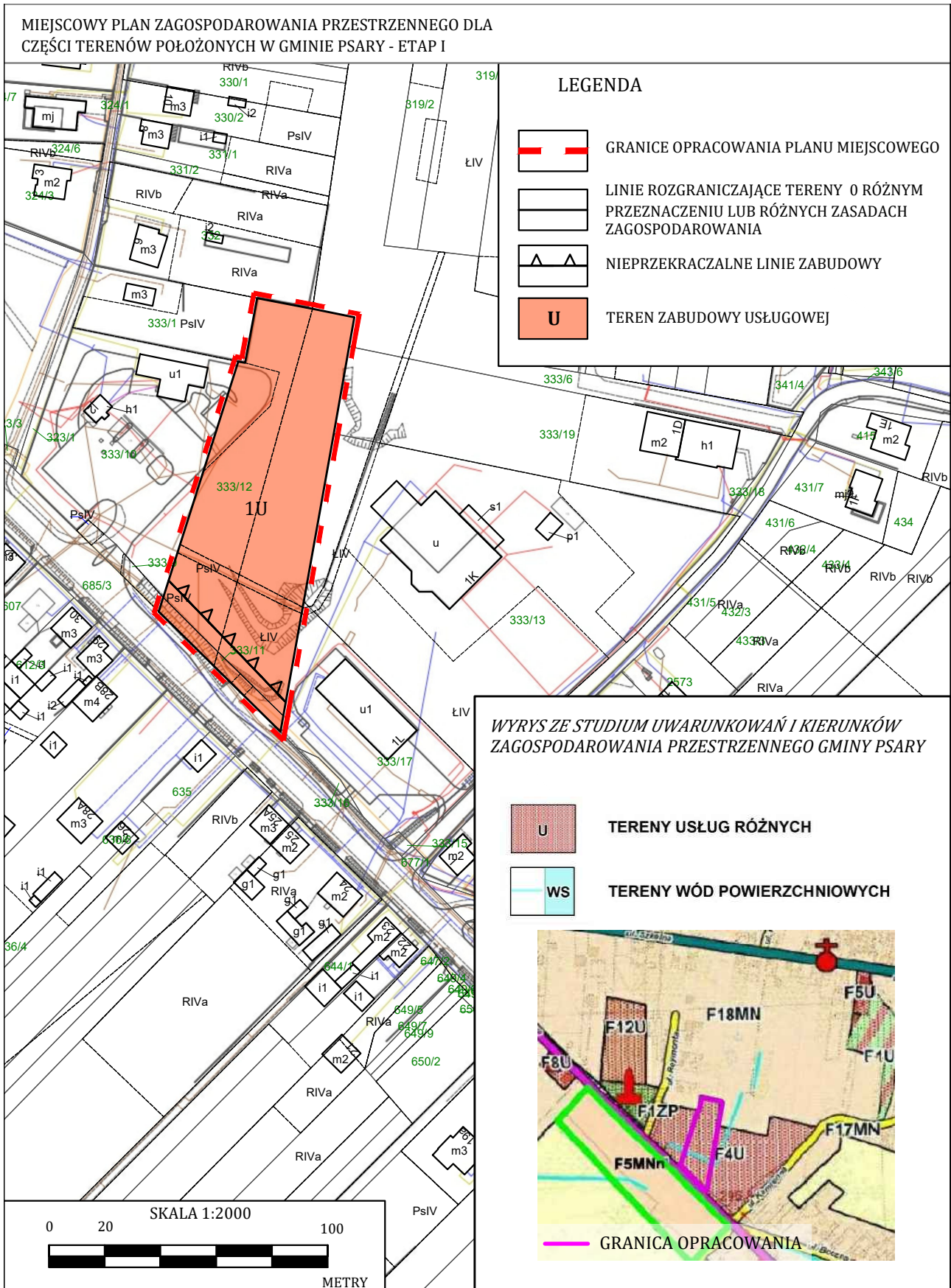
-  GRANICE OPRACOWANIA PLANU MIEJSCOWEGO
-  LINIE ROZGRANICZAJĄCE TERENY O RÓŻNYM PRZEZNACZENIU LUB RÓŻNYCH ZASADACH ZAGOSPODAROWANIA
-  NIEPRZEKRACZALNE LINIE ZABUDOWY
-  **MN** TEREN ZABUDOWY MIESZKANIOWEJ JEDNORODZINNEJ
-  **KDD** TEREN KOMUNIKACJI DROGI PUBLICZNEJ KLASY DOJAZDOWEJ



WYRYS ZE STUDIUM UWARUNKOWAŃ I KIERUNKÓW
 ZAGOSPODAROWANIA PRZESTRZENNEGO GMINY PSARY

-  GRANICE ZMIANY NR 4 STUDIUM
-  MN4 TERENY ZABUDOWY MIESZKANIOWEJ JEDNORODZINNEJ
-  MNn TERENY ZABUDOWY MIESZKANIOWEJ JEDNORODZINNEJ
-  UM TERENY USŁUG Z ZABUDOWĄ MIESZKANIOWĄ JEDNORODZINNĄ

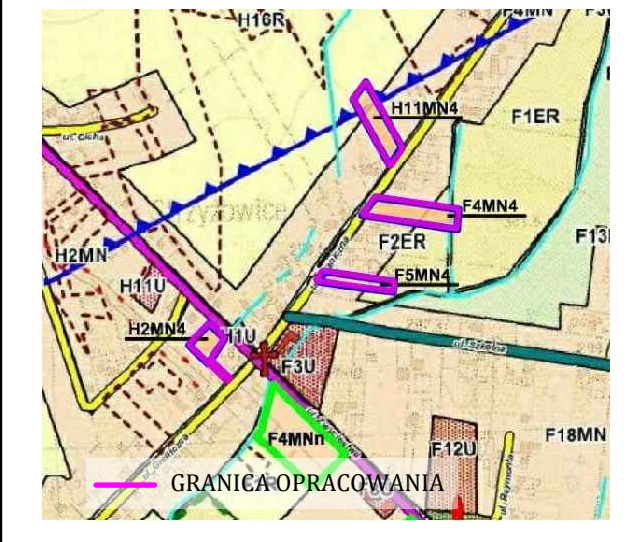




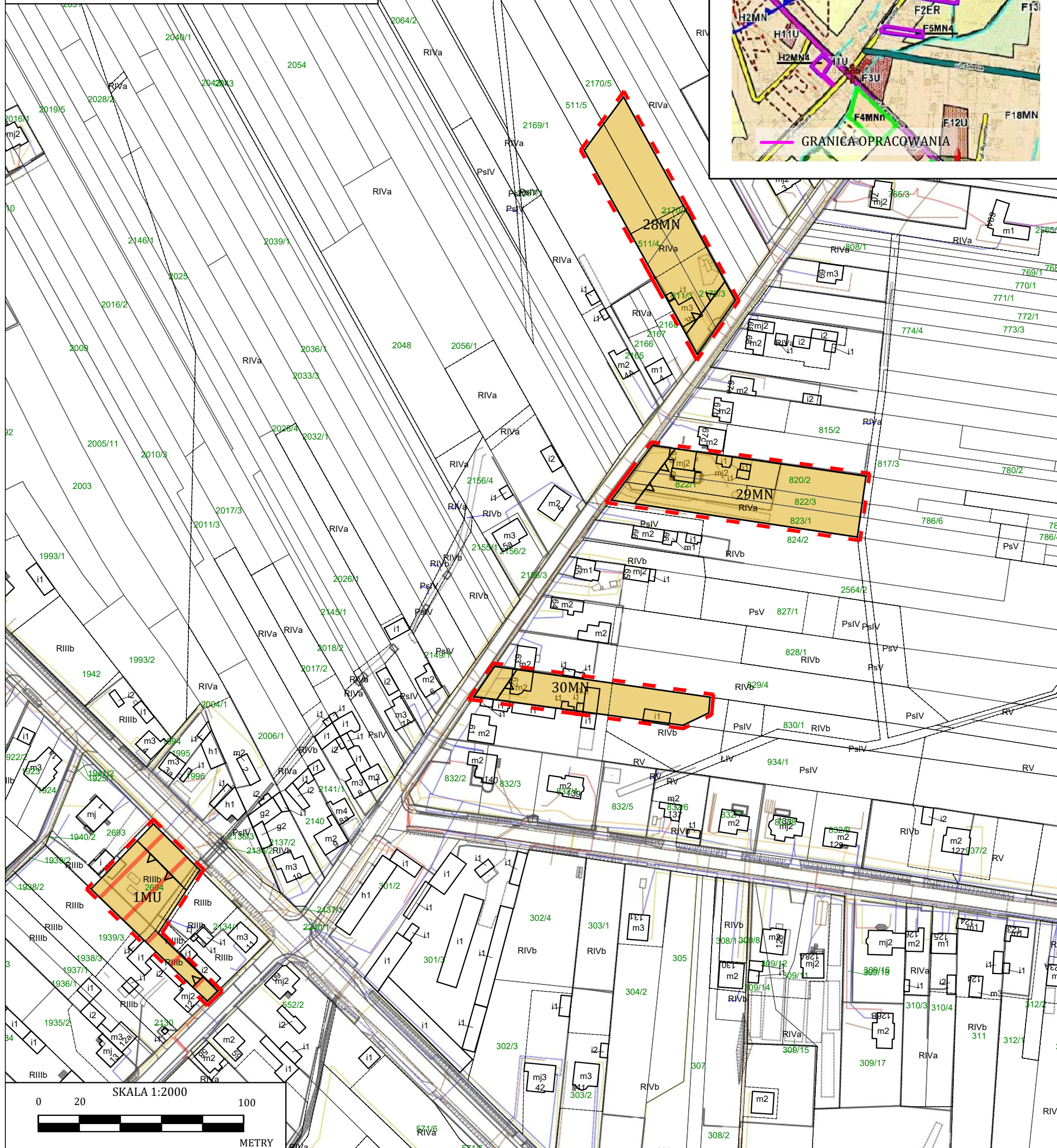
MIEJSCOWY PLAN ZAGOSPODAROWANIA PRZESTRZENNEGO DLA
CZĘŚCI TERENÓW POŁOŻONYCH W GMINIE PSARY - ETAP I

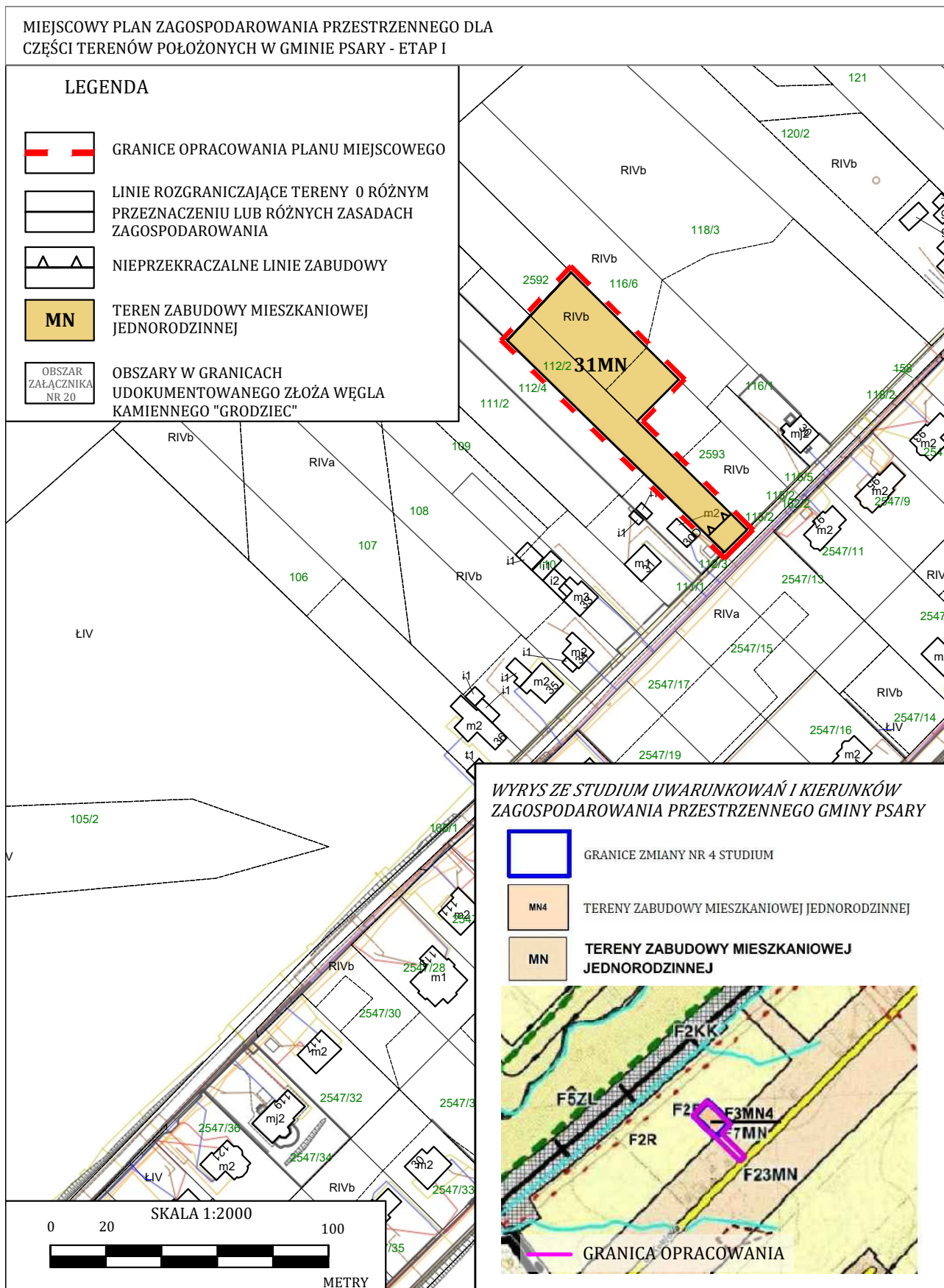
WYRYS ZE STUDYUM UWARUNKOWAŃ I KIERUNKÓW
ZAGOSPODAROWANIA PRZESTRZENNEGO GMINY PSARY

- GRANICE ZMIANY NR 4 STUDYUM
- TERENY ZABUDOWY MIESZKANIOWEJ JEDNORODZINNEJ



- LEGENDA
- GRANICE OPRACOWANIA PLANU MIEJSCOWEGO
 - LINIE ROZGRANICZAJĄCE TERENY O RÓŻNYM PRZEZNACZENIU LUB RÓŻNYCH ZASADACH ZAGOSPODAROWANIA
 - NIEPRZEKRACZALNE LINIE ZABUDOWY
 - MN TERENY ZABUDOWY MIESZKANIOWEJ JEDNORODZINNEJ
 - MU TEREN ZABUDOWY MIESZKANIOWO - USŁUGOWEJ





MIEJSKOWY PLAN ZAGOSPODAROWANIA PRZESTRZENNEGO DLA
 CZĘŚCI TERENÓW POŁOŻONYCH W GMINIE PSARY - ETAP I



LEGENDA

- GRANICE OPRACOWANIA PLANU MIEJSKOWEGO
- LINIE ROZGRANICZAJĄCE TERENY O RÓŻNYM PRZEZNACZENIU LUB RÓŻNYCH ZASADACH ZAGOSPODAROWANIA
- NIEPRZEKACZALNE LINIE ZABUDOWY
- TERENY ZABUDOWY MIESZKANIOWEJ JEDNORODZINNEJ
- OBSZARY W GRANICACH UDOKUMENTOWANEGO ŻŁOŻA WĘGLA KAMIENNEGO "GRODZIEC"

WYRYS ZE STUDIUM UWARUNKOWAŃ I KIERUNKÓW ZAGOSPODAROWANIA PRZESTRZENNEGO GMINY PSARY

- GRANICE ZMIANY NR 4 STUDIUM
- TERENY ZABUDOWY MIESZKANIOWEJ JEDNORODZINNEJ
- TERENY ZABUDOWY MIESZKANIOWEJ JEDNORODZINNEJ
- STREFY BEZPIECZEŃSTWA SIECI INFRASTRUKTURY OD NAPIĘTYCH LINII WYSOKIEGO I ŚREDNIEGO NAPIĘCIA

GRANICA OPRACOWANIA