


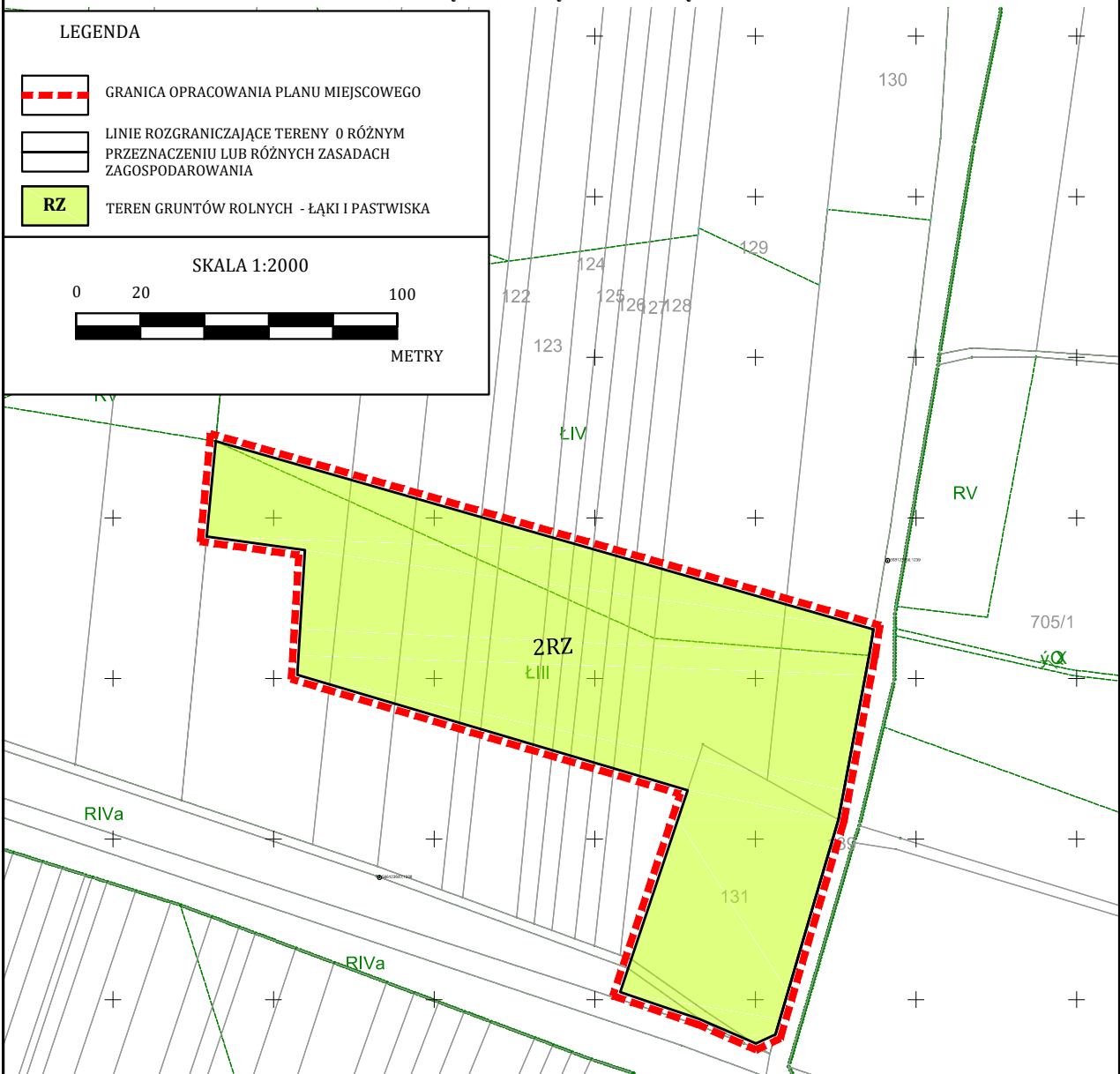


**MIEJSCOWY PLAN ZAGOSPODAROWANIA PRZESTRZENNEGO  
 DLA TERENÓW POŁOŻONYCH W SOŁECTWACH: STRZYŻOWICE,  
 MALINOWICE, PRECZÓW, SARNÓW, GOLĄSZA, BRZĘKOWICE, DĄBIE- ETAP III**

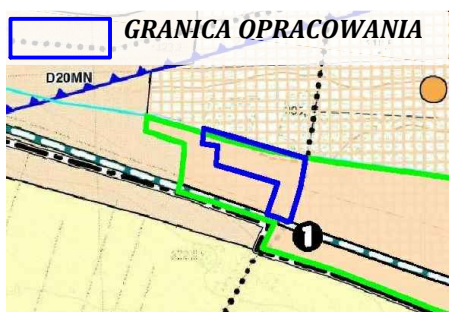
LEGENDA



-  GRANICA OPRACOWANIA PLANU MIEJSCOWEGO
-  LINIE ROZGRANICZAJĄCE TERENY O RÓŻNYM PRZEZNACZENIU LUB RÓŻNYCH ZASADACH ZAGOSPODAROWANIA
-  **RZ** TEREN GRUNTÓW ROLNYCH - ŁĄKI I PASTWISKA

SKALA 1:2000



**WYRYS ZE STUDIUM UWARUNKOWAŃ I KIERUNKÓW  
 ZAGOSPODAROWANIA PRZESTRZENNEGO GMINY PSARY**



-  GRANICE ZMIANY STUDIUM PRZYJĘTEJ UCHWAŁĄ NR XVI/161/2020 RADY GMINY PSARY Z DNIA 30 STYCZNIA 2020 R.
-  **MNn** TERENY ZABUDOWY MIESZKANIOWEJ JEDNORODZINNEJ